







- LEGENDA:
-  istniejące główne trasy komunikacyjne
 -  istniejące ulice o charakterze lokalnym
 -  planowane główne trasy komunikacyjne do roku 2015
 -  planowane główne trasy komunikacyjne do roku 2025
 -  obszar Centrum Kongresowego
 -  dworzec autobusowy

Rys. nr 1. Dostępność komunikacyjna terenu inwestycji skala 1:15 000

